



# La Natapédia



*Bienvenue*

guide d'accueil





## TABLE DES MATIÈRES

- Introduction	3
- Mot de Jean-Yves Roy, <i>député Haute-Gaspésie-La Mitis-Matane-Matapédia</i>	4
- Mot de Danielle Doyer, <i>députée de Matapédia</i>	5
- Mot de Chantale Lavoie, <i>préfet de la MRC de La Matapédia</i>	6
- Mot de la Collectivité d'accueil régionale	7
- La Matapédia, un milieu de vie authentique!	8
Un milieu de vie sain, accueillant et stimulant!	
Un milieu dynamique et divertissant!	
Vivre en santé dans La Matapédia!	
Des ressources naturelles à exploiter!	
- Légende des icônes	10
- Descriptions des municipalités	
Albertville	11
Amqui	13
Causapscal	15
Lac-au-Saumon	17
Saint-Alexandre-des-Lacs	19
Saint-Cléophas	21
Saint-Damase	23
Sainte-Florence	25
Sainte-Irène	27
Sainte-Marguerite-Marie	29
Saint-Léon-le-Grand	31
Saint-Moïse	33
Saint-Noël	35
Saint-Tharcisius	37
Saint-Vianney	39
Saint-Zénon-du-Lac-Humqui	41
Sayabec	43
Val-Brillant	45
- Carte de la MRC	47
- Coordonnées utiles	48

Photographes: Nelson Côté, Club VTT de La Matapédia,  
Julie Gagné, Josée Desroches, Mario Pinard





## INTRODUCTION

Vous songez vous installer dans La Matapédia ou vous êtes nouvellement arrivés dans notre MRC?

Le guide d'accueil de La Matapédia vous permettra de répondre rapidement à vos questions.

Cet outil vous présente les dix-huit municipalités de notre MRC. Le but de ce guide est de vous faire connaître les services et attraits qui vous sont offerts.

La ligne d'accueil 1-877-630-ALLO ainsi que le site Internet [www.lamatapedia.ca](http://www.lamatapedia.ca) sont des outils complémentaires qui pourront vous aider à trouver les informations qui vous seront utiles.

Bienvenue dans La Matapédia,  
un milieu de vie authentique.

*Bienvenue*





Chambre des Communes  
Canada

**Jean-Yves Roy**

**Député de Haute-Gaspésie-La-Mitis-Matane-Matapédia**

D'abord, je voudrais souhaiter la plus cordiale des bienvenues aux nouveaux arrivants de la MRC de la Matapédia.

Vous allez y trouver des gens ayant des racines profondes d'accueil, d'implication et d'engagement envers leur communauté.

Des personnes de cœur qui vous aideront à vous enraciner dans ce milieu plein de dynamisme, d'entraide et de solidarité.

Vous pourrez participer à toutes sortes d'activités sociales ou communautaires dans un site enchanteur.

Bienvenus chez vous, chez nous !

Député de Haute-Gaspésie-La Mitis-Matane-Matapédia  
Porte-parole du Bloc Québécois en matière de Développement régional



Jean-Yves Roy

Bureau de comté Amqui  
26, boul. St-Benoît Ouest  
Local 105 (Québec) G5J 2E2

Téléphone : 418 629-2295  
Télécopieur : 418 629-2326  
Sans frais : 1 800 463-2295





**Danielle Doyer**  
Députée de Matapédia

## Bienvenue dans La Matapédia

Riche de ses 18 municipalités et des gens qui y habitent la MRC de La Matapédia est située dans la belle région du Bas-Saint-Laurent tout en faisant partie de la Gaspésie touristique. Son territoire se retrouve entre la région de Rimouski à l'Ouest, la Mitis au Nord et celles de Matane et de la Baie-des-Chaleurs à l'Est. On y retrouve des paysages très variés de montagnes et de vallées. On ne cesse de se laisser émerveiller par ce territoire où s'harmonise terres agricoles, rivières, lacs et forêts, donnant un caractère unique à la MRC de La Matapédia.

L'économie de La Matapédia est tournée vers l'exploitation et la mise en valeur des richesses naturelles. Les leaders socio-économiques de notre communauté ont un souci constant du développement durable qui se concilie avantageusement avec l'utilisation multiresources de leur territoire.

Par exemple, on y retrouve une industrie forestière qui a su s'adapter aux lois du marché grâce à l'innovation et au savoir-faire de ses dirigeants et des travailleuses et travailleurs. La recherche et le développement s'arriment à cet important secteur d'activité de la région tout comme pour les secteurs agro-alimentaire ou manufacturier. Ces idées et découvertes provenant des gens de chez nous profitent à toutes les régions du Québec et à d'autres régions dans le monde et font de La Matapédia un phare dans ces domaines de recherche.

L'importante industrie culturelle alimentée par la qualité des créations des artisans locaux et régionaux, les nombreux attraits touristiques, pour la plupart issus du patrimoine naturel, culturel et scientifique régional, les services offerts par les entreprises d'économie sociale et les organismes communautaires se sont développés en complémentarité avec les secteurs de l'économie plus traditionnels.

Je tiens à souligner ma fierté d'être la représentante à l'Assemblée nationale du Québec d'une population aussi dynamique pour qui la solidarité occupe une place importante.

Hôtel du Parlement  
Bureau 2.53  
Québec (Québec) G1A 1A4  
Téléphone : (418) 646-6147  
Télécopieur : (418) 644-7851  
Courriel : [ddoyer@assnat.qc.ca](mailto:ddoyer@assnat.qc.ca)

26, boulevard Saint-Benoît Ouest, Bureau 101  
Amqui (Québec) G5J 2E2  
Téléphone : (418) 629-1977  
Télécopieur : (418) 629-4454  
Sans frais : 1-800-403-7427



## **Chantale Lavoie**

### **Préfète MRC de La Matapédia**

Nouvelles et nouveaux Matapédiens, bienvenue chez-vous !

Je suis très heureuse d'avoir la chance de vous accueillir dans notre magnifique région : La Matapédia. Vous avez choisi, en vous installant ici, d'accéder à une belle grande famille. Au fil du temps, si ce n'est déjà fait, vous rencontrerez des gens accueillants, dynamiques, fonceurs, polyvalents et novateurs.

Votre communauté d'accueil est fière de vous recevoir et de vous partager ses richesses. Vous constaterez bien vite que chacune des municipalités a son charme et sa distinction et que c'est également ce qui fait la force de notre Matapédia. La présente trousse d'accueil se veut donc un outil d'information et de sensibilisation à ce que nous sommes, ce que nous avons et ce dont vous pouvez bénéficier comme résidant de la MRC.

Il nous fait plaisir de vous offrir ces quelques facilités pour votre intégration. Laissez-moi vous présenter des personnes précieuses au sein de cet accueil : les Responsables des Questions Familiales (RQF). Ce sont des personnes ressources importantes pour vous et pour nous. Majoritairement des conseillers municipaux, ils sont soucieux de la qualité de vie des familles et préoccupés par la philosophie du « penser et agir famille ». Leur vision famille alimente le développement de leur municipalité et ils sont là pour les citoyens.

J'espère que vous trouverez parmi le contenu de cette trousse, des découvertes enrichissantes et aidantes pour votre arrivée et votre installation. Pour nous, il est primordial de vous alimenter sur notre région, ses potentiels et ses services afin que vous vous sentiez chez-vous le plus rapidement possible. Votre bien-être nous importe !

Encore une fois bienvenue chez-vous et j'espère que nous aurons l'occasion de nous rencontrer bientôt.

Chantale Lavoie  
Préfète MRC de La Matapédia  
123, rue Desbiens, bureau 501  
Amqui (Québec) G5J 3P9

Téléphone : 418 629-2053  
Télécopieur : 418 629-3195





## LA MATAPÉDIA VOUS ACCUEILLE !

C'est avec beaucoup de joie et de fierté que la Collectivité d'accueil régionale vous offre ce guide. Cet outil a été créé grâce au partenariat entre les Responsables des questions familiales (RQF) de la MRC, le Centre local de développement (CLD), la Société d'aide au développement de la collectivité (SADC), Tremplin Travail Vallée de La Matapédia, la Corporation de Développement Communautaire (CDC), le Centre de santé et de services sociaux (CSSS) de La Matapédia, la Commission scolaire des Monts-et-Marées (CSMM) ainsi que le Centre local d'emploi (CLE) d'Amqui.

Nous espérons que vous pourrez vous servir de ce guide pour mieux connaître votre nouveau coin de pays. Vous trouverez à l'intérieur une mine de renseignements sur notre région, des numéros de téléphones importants à connaître et pleins d'autres éléments qui faciliteront votre arrivée parmi nous. Il ne s'agit pas ici d'une liste complète de tous les services et attraits de La Matapédia et il vous reste à le compléter selon vos intérêts.

L'ensemble de nos organisations demeure disponible pour vous aider au besoin.

La Collectivité d'accueil régionale (CAR)

*Bienvenue*





## LA MATAPÉDIA, UN MILIEU DE VIE AUTHENTIQUE!

### **Un milieu de vie sain, accueillant et stimulant!**

La Matapédia, c'est l'entraide et l'hospitalité. Un beau bonjour, un sourire amical à l'épicerie, des amitiés qui naissent rapidement. C'est aussi un environnement sain, pur et sécuritaire. Malgré les grands espaces et l'omniprésence d'une magnifique nature sauvage, tout est accessible en quelques minutes. Horizons infinis, air pur, eau limpide, nature hospitalière, gens chaleureux, voilà La Matapédia!

Les familles ont accès à trois Centres de la petite enfance (CPE) sur le territoire et à de nombreux services de garde en milieu familial.

Dans La Matapédia, nous reconnaissons l'importance fondamentale de l'éducation et de la formation, autant celle des enfants que celle des adultes.

L'éducation c'est donc plus de 350 professionnels dévoués et passionnés, 11 écoles primaires et 3 secondaires, 3 centres de formation professionnelle et de formation générale des adultes, le Centre matapédien d'études collégiales (CMÉC) et le centre collégial de transfert technologique (SEREX). Le tout situé dans un environnement propice à l'étude et à l'affût des dernières technologies.

### **Un milieu dynamique et divertissant!**

La Matapédia est un endroit idéal pour pratiquer une multitude de sports et de loisirs. Chaque municipalité possède au moins une patinoire, une salle communautaire et des terrains pour répondre aux besoins en matière de loisirs de sa population. Vous pourrez aussi retrouver des associations, clubs et infrastructures pour répondre à des besoins plus spécifiques auprès des municipalités de Causapsal, Sayabec et Amqui qui ont la plus grande densité de population de la MRC.

Le Club Revermont d'Amqui, par exemple, offre un parcours apprécié aux amateurs de golf de toute la région. Les plus aventureux pourront emprunter les sentiers pédestres, de quad et de motoneige qui sillonnent l'ensemble du territoire. Nos vastes étendues boisées, nos multiples lacs et rivières permettent à la chasse et la pêche de demeurer des activités incontournables du mode de vie de nombreux Matapédiens. Il faut aussi rappeler que la réputation de nos rivières à saumon attire depuis plus d'un siècle des pêcheurs d'un peu partout au Canada et même ceux provenant d'autres pays. Les familles seront heureuses de découvrir les installations du Parc régional de Val-d'Irène, de la Base de plein air de Saint-Damase ou du Camp Sable Chaud pour ne nommer que ceux-ci.





Enfin au niveau culturel, nombre de manifestations se produisent durant toute l'année pour offrir aux Matapédiens d'agréables divertissements. Citons les concerts, spectacles et pièces de théâtre de nos artistes locaux ainsi que le passage via le Réseau des Organismes de Spectacles de l'Est du Québec (ROSEQ) des artistes de l'heure au Québec.

### **Vivre en santé dans La Matapédia!**

Les Matapédiens ont accès à des soins de santé et des services sociaux de qualité qui répondent à leurs besoins généraux. Le Centre de santé et de services sociaux de La Matapédia regroupe le Centre Hospitalier d'Amqui, le CHSLD Marie-Anne Ouellet et les points de service de Sayabec et Causapscal du CLSC.

Plusieurs organismes communautaires de La Matapédia jouent aussi un rôle important en matière de prévention et d'intervention de problématiques sociales. Plusieurs services gouvernementaux sont aussi accessibles dans La Matapédia, surtout à la Ville d'Amqui qui est reconnue comme le principal pôle de dispense de services.

Aussi, citons la présence de pharmacies qui répondent aux besoins essentiels de la population à Amqui, Sayabec et Causapscal. Pour l'accès à des services plus spécialisés ou pour toute information sur les services de santé dans la Matapédia, contactez le CSSS (consultez la section Coordonnées utiles).

### **Des ressources naturelles à exploiter!**

Ressources naturelles abondantes, vastes espaces disponibles à bas prix, main-d'œuvre compétente, loyale et créative, voilà des atouts précieux qui nous permettent d'envisager l'avenir avec optimisme.

Dans La Matapédia, l'activité industrielle est surtout concentrée dans le secteur primaire de la forêt et du bioalimentaire.

Quant à l'industrie manufacturière, on retrouve surtout des entreprises de transformation du bois. Les autres sont tournées vers le marché local et fabriquent, entre autres, des produits métalliques, des produits alimentaires, des meubles et des produits pour la construction. La Matapédia est aussi en voie de devenir un pôle d'excellence en biomasse forestière.

Le secteur des services occupe la plus grande partie de la main-d'œuvre matapédienne. Il s'intéresse essentiellement au marché local. L'industrie touristique offre une gamme de produits intéressants comme le ski, le golf, la pêche au saumon, les sentiers de quad et de motoneige et le camping.

*Bienvenue*





*Bienvenue*

## LÉGENDE DES ICÔNES



Bureau de poste



Services financiers



Dépanneur



Épicerie



Restaurant/cantine



Station service



Garage



CLSC  
(point de service)



Patinoire  
(intérieure - extérieure)



Bibliothèque  
municipale



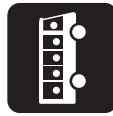
Bar



Salle  
communautaire



École primaire



École secondaire



Service de garderie



Pharmacie



Quincaillerie



Résidence  
personnes âgées





# ALBERTVILLE

## COORDONNÉES :

Adresse : 1058, rue Principale  
Albertville G0J 1A0

Tél.: 418 756-3554 Téléc.: 418 756-3554  
albertville@mrcmatapedia.qc.ca



## SITUATION GÉOGRAPHIQUE :

La municipalité de Saint-Raphaël d'Albertville est située au sud-ouest de Causapscal, à 14 km de la station du chemin de fer Canadien National.

POPULATION : 304

## GENTILÉ :

Albertvillois,  
Albertvilloise

## CARACTÉRISTIQUES PARTICULIÈRES:

On retrouve à Albertville des sentiers de quad et de motoneige. D'ailleurs, le Club de motoneige La Coulée verte y est établi et assure le service d'un relais.

Une patinoire extérieure est de plus offerte.

## ATTRAITES PARTICULIERS:

- Bureau de poste
- Station Service  
Garage Coop avec  
Casse-Croûte
- Service de traiteur
- Bloc appartement  
pour personnes âgées  
autonomes



# SERVICES ET ENTREPRISES DISPONIBLES À : ALBERTVILLE

*La Catapédia*

★ à 13 km (Causapscaal)



2



Secondaire



Primaire





# AMQUI

## COORDONNÉES :

Adresse : 20, promenade  
de l'Hôtel-de-Ville  
Amqui G5J 1A1

Tél.: 418 629-4242 Téléc.: 418 629-4090  
administration@ville.amqui.qc.ca  
www.ville.amqui.qc.ca



## SITUATION GÉOGRAPHIQUE :

Amqui est une petite ville située au cœur de la MRC de La Matapédia. À la croisée des routes 132 et 195, c'est à Amqui que prend naissance la rivière Matapédia. Son territoire touche à ceux des municipalités de Saint-Alexandre-des-Lacs, Lac-au-Saumon, Saint-Léon-le-Grand, Sainte-Irène, Val-Brillant, Saint-Tharcisus et Saint-Vianney.

## CARACTÉRISTIQUES PARTICULIÈRES:

Amqui constitue le centre de services de la région au niveau de la santé, de l'éducation, des services gouvernementaux, etc. On y retrouve le CSSS, plusieurs bureaux gouvernementaux, un centre administratif de la Commission scolaire, une école secondaire à vocation sportive et un centre d'études collégiales.

Les nombreux commerces, entreprises de services et organismes communautaires contribuent de façon importante à la qualité de vie que l'on retrouve à Amqui.

POPULATION : 6 272

## GENTILÉ :

Amquien,  
Amquienne

## ATTRAITES PARTICULIÈRES:

- Camping d'Amqui
- Club de golf
- Sentiers de quad et de motoneige
- Seigneurie et lac Matapédia
- Bureau d'accueil touristique
- Ponts couverts
- Parcs municipaux
- Aréna
- 2 salles de spectacles
- Bibliothèque municipale
- Salle communautaire
- Piscine

*La Matapédia*



SERVICES ET ENTREPRISES DISPONIBLES À :

**AMOUI**

*La Catapédia*



7



2



7



2



14



4



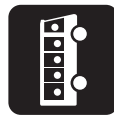
3



4



Secondaire



2



2



3



6

Autres services disponibles : Hôpital, Bureaux de médecins, Sûreté du Québec, Aréna, Curling, Terrain de balle, Tennis, Piste Rouli-Roulant, Parcs municipaux



# CAUSAPSCAL

## COORDONNÉES :

Adresse : 1, rue Saint-Jacques Nord  
Causapscal G0J 1J0

Tél.: 418 756-3444 Téléc.: 418 756-3344  
causapcal@mrcmatapedia.qc.ca  
www.causapscal.net



## SITUATION GÉOGRAPHIQUE :

Causapscal est située au confluent des rivières Causapscal et Matapédia. À l'est, on retrouve le village de Sainte-Florence; à l'ouest, celui du Lac-au-Saumon. Si on entre dans les terres, au nord se trouve Sainte-Marguerite et au sud Albertville.

POPULATION : 2 391

## GENTILÉ :

Causapscalien,  
Causapscalienne

## CARACTÉRISTIQUES PARTICULIÈRES:

Causapscal est réputée pour ses attraits touristiques tels que le Site historique Matamajaw, le Camping de Causapscal, la Maison du Dr Joseph-Frenette, le site d'interprétation du Pont Heppell ainsi que ses attraits naturels divers (Parc Les Fourches, chutes et marais, sentiers pédestres; pont couvert, etc.).

Sans oublier les activités récurrentes qui savent attirer des milliers de visiteurs comme Fort Causap ou encore notre équipe de hockey Les Cédrico.

## ATTRAITES PARTICULIÈRES:

- Zone industrielle de 45 acres, située près d'une scierie et du poste d'Hydro-Québec
- Aires de pique-nique
- Sites d'observation des pêcheurs de saumons
- Accès par la passerelle au parc municipal
- Kiosque extérieur d'information sur le Sentier international des Appalaches (SIA)
- Bureau d'accueil touristique

*La Matapédia*



SERVICES ET ENTREPRISES DISPONIBLES À :

CAUSAPSCAL

La Catapédia



3

2

7

3



3

2

2

2



Secondaire

Primaire

3

Autres services disponibles : Salle de quilles, Journal communautaire



# LAC-AU-SAUMON

## COORDONNÉES :

Adresse : 36, rue Bouillon  
Lac-au-Saumon G0J 1M0

Tél.: 418 778-3378 Téléc.: 418 778-3706  
lacausaumon@mrcmatapedia.qc.ca  
www.lacausaumon.com



## SITUATION GÉOGRAPHIQUE :

La municipalité de Lac-au-Saumon est située à 13 km de Causapsal et à 10 km d'Amqui. Ce territoire faisait partie de la Seigneurie du Lac Matapédia, qui fut d'abord concédée à Charles Nicolas Joseph D'Amours de Louviers en 1694 sous le Régime français.

## CARACTÉRISTIQUES PARTICULIÈRES:

Le Parc du Centenaire est sans contredit l'un des joyaux de Lac-au-Saumon. D'une superficie de 17 hectares et situé en bordure du lac, le parc offre plusieurs commodités (terrain de soccer et de volleyball, piste cyclable, sentier pédestre, piste asphaltée pour patins à roues alignées, jeux pour les jeunes, marina, camping, etc.).

Plusieurs bâtiments patrimoniaux tels l'Oratoire Saint-Joseph, la caserne des pompiers à beffroi et l'ancien presbytère sauront vous charmer.

La Fête des Guitares, Les Mercredis de l'Oratoire (en saison estivale), et le Carnaval d'hiver sont des événements très populaires.

## POPULATION : 1 482

## GENTILÉ :

Saumonois,  
Saumonoise

## ATTRAITES PARTICULIÈRES:

- Deux résidences pour personnes âgées autonomes et semi-autonomes
- Camp de jour au Club de ski le Mont-Climont pour les 5 à 12 ans
- Présence d'une coop jeunesse de services (CJS) dynamique en saison estivale
- Une entreprise spécialisée dans la construction de maisons pièces sur pièces
- Société d'exploitation des ressources de la Vallée (SERV): aménagement en forêt publique et privée et production de plants forestiers (Somival)



# SERVICES ET ENTREPRISES DISPONIBLES À : LAC-AU-SAUMON



★ à 10 km (Amqui)



2



2



Secondaire



Primaire



3



2



2



3



# SAINT-ALEXANDRE-DES-LACS

## COORDONNÉES :

Adresse : 17, rue de l'Église  
Saint-Alexandre-des-Lacs  
G0J 2C0

Tél.: 418 778-3532 Téléc.: 418 778-1315  
stalexandre@mrcmatapedia.qc.ca



## SITUATION GÉOGRAPHIQUE :

La municipalité de Saint-Alexandre-des-Lacs est située au nord-est de la Vallée à 4 km de la route 132. À 10 km d'Amqui et 15 km de Causapsal, le petit village, dont le plus proche voisin est Lac-au-Saumon, niche au sommet d'une montagne. Du côté relief, Saint-Alexandre-des-Lacs est constitué de nombreuses collines abritant 17 lacs.

POPULATION : 281

## GENTILÉ :

Alexandrien,  
Alexandrienne

## ATTRAITES PARTICULIERS:

- Entreprise spécialisée dans l'apiculture et la production de framboises
- Troupe de Théâtre Les Farfelus
- Dépanneur coop de Chez Nous : produits et services de première nécessité
- Pêche à la truite et au touladi
- Garage/Service de mécanique automobile

## CARACTÉRISTIQUES PARTICULIÈRES:

La Chute à Philomène, d'une hauteur de 33 mètres, avec aires de repos et tables de pique-nique, constitue un spectacle naturel hors du commun et se veut aussi magnifique en été qu'en hiver. Le site des marais permet l'observation des saumons.

À Saint-Alexandre-des-Lacs, comme le nom l'indique, l'eau est roi, car 17 lacs sont répertoriés sur le territoire de la municipalité, vous permettant de profiter des bienfaits de la nature (pêche, activités nautiques, etc.).







# SAINT-CLÉOPHAS

## COORDONNÉES :

Adresse : 356, rue Principale  
Saint-Cléophas G0J 3N0

Tél.: 418 536-3023 Téléc.: 418 536-1349  
stcleophas@mrcmatapedia.qc.ca



POPULATION : 374

## SITUATION GÉOGRAPHIQUE :

Saint-Cléophas est située à l'entrée ouest du territoire matapédien, à 8 km au sud de Sayabec.

## GENTILÉ :

Saint-Cléophasien,  
Saint-Cléophasienne

## CARACTÉRISTIQUES PARTICULIÈRES:

La municipalité de Saint-Cléophas offre un accès au circuit de quad et à des sentiers de randonnée pédestre et de vélo de montagne. Une tour d'observation est accessible aux randonneurs. Plusieurs érablières familiales font la joie des petits et grands.

## ATTRAIT PARTICULIERS:

- Carrière de pierres plates
- Entreprise de vente et dégustation de produits d'érable
- Gîte : location de chambre
- Entreprise spécialisée en excavation



# SERVICES ET ENTREPRISES DISPONIBLES À : SAINT-CLÉOPHAS



★ à 11 km (Sayabec)



Secondaire



Primaire



2





# SAINT-DAMASE

## COORDONNÉES :

Adresse : 18, avenue du Centenaire  
Saint-Damase G0J 2J0

Tél.: 418 776-2103 Téléc.: 418 776-2183  
stdamase@mrcmatapedia.qc.ca

## SITUATION GÉOGRAPHIQUE :

La Municipalité de Saint-Damase se situe au nord-ouest de la MRC de La Matapédia, sur l'axe de la route 297. Les municipalités dont le territoire est contigu à celui de Saint-Damase sont : Sayabec, Saint-Noël, Padoue, Les Boules, Baie-des-Sables, Saint-Ulric et Saint-Léandre. Enfin, Saint-Damase est située à peu près au centre du triangle formé par les villes de Matane, Amqui et Mont-Joli et à 35 km environ de chacune de ces villes.

## CARACTÉRISTIQUES PARTICULIÈRES:

À Saint-Damase, la Base Plein Air offre des glissades d'eau, de l'hébergement en chalets, en motels ou en camping, un restaurant, un bar ainsi qu'un minigolf. Étant située au bord d'un lac, les activités nautiques comme le pédalo, le canot ou le kayak sont possibles.

Le Théâtre La pente douce est un attrait bien connu qui attire de nombreux visiteurs estivaux.

Aussi, l'église de style architectural néo-gothique est à découvrir.



POPULATION : 446

## ATTRAITES PARTICULIÈRES:

- Scierie spécialisée dans la production de composantes de palettes
- Résidences pour personnes âgées
- Plusieurs entreprises agroalimentaires
- Érablière ouverte à tous durant la saison
- Entreprise de transport
- Quincaillerie et vente de matériaux de constructions
- Plusieurs commerces de services



# SERVICES ET ENTREPRISES DISPONIBLES À : SAINT-DAMASE



★ à 16 km (Saint-Noël)  
et/ou 31 km (Sayabec)



Secondaire



Primaire





# SAINTE-FLORENCE

## COORDONNÉES :

Adresse : 29, rue des Loisirs  
Sainte-Florence G0J 2M0

Tél.: 418 756-3491 Téléc.: 418 756-5079  
steflorence@mrcmatapedia.qc.ca  
www.sainte-florence.com



## SITUATION GÉOGRAPHIQUE :

La municipalité est située près de la Route 132. Une partie est concentrée de chaque côté de la rivière Matapédia et l'autre partie est constituée de hauts plateaux. À 11 km de Causapscal et à 11 km de Routhierville, Sainte-Florence est au cœur de la pêche au saumon.

## CARACTÉRISTIQUES PARTICULIÈRES:

Au parc municipal de Sainte-Florence se trouvent une chaise géante en forme de saumon et une reproduction du pont couvert dans lequel les quads et les motoneiges peuvent circuler. Aussi, une sculpture gigantesque représentant nos ressources que sont la forêt, l'agriculture et la pêche peut être vue, sans oublier notre belvédère.

Le Centre d'interprétation salmonicole et forestier, fondé en 1999, présente notamment une impressionnante mouche à saumon géante qualifiée au livre des records Guinness.

POPULATION : 462

GENTILÉ :  
Florencien,  
Florencienne

## ATTRAITES PARTICULIERS:

- Chasse, pêche – 13 fosses dont la fosse Adams (Richard Adams)
- Sentiers pour :  
motoneiges, quads,  
piste cyclable,  
pédestre
- Camping 25 sites  
avec eau et électricité  
et 4 sites pour tentes
- Dépanneur
- Épicerie
- Station service
- Point de service  
Caisse Desjardins



# SERVICES ET ENTREPRISES DISPONIBLES À : SAINTE-FLORENCE



★ à 15 km (Causapsca)


Primaire

Secondaire

Autres services disponibles : Coiffeuse, Service Internet, Vidange pour VR




# SAINTE-IRÈNE

## COORDONNÉES :

Adresse : 362, rue de la Fabrique  
Sainte-Irène G0J 2P0

Tél.: 418 629-5705 Téléc.: 418 629-3220  
steirene@mrcmatapedia.qc.ca  
www.steirene.com



## SITUATION GÉOGRAPHIQUE :

La municipalité de Sainte-Idène se situe au sud-ouest de la MRC de La Matapédia. Pour s'y rendre, deux routes peuvent être empruntées, soit à partir de Val-Brillant, la route de Val-d'Idène et à partir d'Amqui, la route de la Grande Ligne. Le territoire sous sa juridiction s'étend sur une superficie de 134,03 km<sup>2</sup>.

## CARACTÉRISTIQUES PARTICULIÈRES:

À Sainte-Idène, la villégiature est très présente. Le Parc régional de Val-d'Idène, le lac Nemtayé et le lac Gonthier sont des attraits très connus dans la région.

La mobilisation de la population a amené l'ouverture d'une coopérative de service. La collectivité s'est dotée d'un dépanneur et d'un petit restaurant «Le Villageois».

POPULATION : 359

## GENTILÉ :

Irénien,  
Irénienne

## ATTRAITES PARTICULIERS:

- Parc régional de Val-d'Idène : 26 pistes, remontée quadruple, neige naturelle, longue saison de ski, Aqua-Neige
- Coopérative de service : dépanneur et restaurant
- Parc municipal
- Moulin à scie
- Parcours historique des ancêtres dans les routes de la municipalité
- Sentiers pédestres, quads, motoneiges
- Tour d'observation (le radar)



# SERVICES ET ENTREPRISES DISPONIBLES À : SAINTE-IRÈNE



★ à 16 km (Amqui)



Secondaire



Primaire



Autres services disponibles : Parc régional de Val-D'Irène, Salle Communautaire



# SAINTE-MARGUERITE-MARIE

## COORDONNÉES :

Adresse : 15, route de la Vérendrye  
Sainte-Marguerite-Marie  
G0J 2Y0

Tél.: 418 756-3364 Téléc.: 418 756-3364  
stemarguerite@mrcmatapedia.qc.ca



## SITUATION GÉOGRAPHIQUE :

La municipalité de Sainte-Marguerite-Marie se situe au sud-est de la MRC de La Matapédia. Le territoire, sous sa juridiction s'étend sur une superficie de 83,94 km<sup>2</sup>. Les municipalités dont le territoire est contigu à celui de Sainte-Marguerite-Marie sont: au sud-ouest, Sainte-Florence, au nord-ouest, Causapscal et des territoires non-municipalisés couvrent l'est et le sud.

## CARACTÉRISTIQUES PARTICULIÈRES:

Le populaire et très connu Sentier International des Appalaches traverse le territoire de la municipalité. Aussi, des pistes pour les amateurs de quad et de motoneige sont aménagées. Une patinoire extérieure est de plus disponible.

POPULATION : 215

## GENTILÉ :

Margueritien,  
Margueritienne

## ATTRAIT PARTICULIERS:

- Dépanneur
- Maison à louer sur une base hebdomadaire (gîte)
- Club de ski de fond
- Patinoire extérieure



SERVICES ET ENTREPRISES DISPONIBLES À :

SAINTE-MARGUERITE-MARIE

La Catapédia

★ à 10 km (Causapséal)



Secondaire



Primaire





# SAINT-LÉON-LE-GRAND

## COORDONNÉES :

Adresse : 277, rue Plourde  
Saint-Léon-le-Grand G0J 2W0

Tél.: 418 743-2914 Téléc.: 418 743-2914  
stleonlegrand@mrcmatapedia.qc.ca  
www.saintleonlegrand.com



## SITUATION GÉOGRAPHIQUE :

La municipalité de Saint-Léon-le-Grand s'étend sur un territoire de 127,74 km<sup>2</sup>. La route 195 traverse la municipalité et sert de lien avec la ville d'Amqui et la municipalité de Saint-Zénon-du-Lac-Humqui.

POPULATION : 1 042

## GENTILÉ :

Léonais,  
Léonaise

## CARACTÉRISTIQUES PARTICULIÈRES:

Les amateurs de grands airs ne seront pas déçus à Saint-Léon-le-Grand. Un belvédère sur la montagne, avec croix lumineuse, est aménagé, des pistes de quad sont accessibles et la pêche aux saumons est possible sur la rivière Humqui. D'ailleurs, la rivière Humqui et la montagne sont au centre du village.

## ATTRAITES PARTICULIERS:

- Deux postes à essence, dont un avec service de mécanique automobile et l'autre avec service de lave-auto
- École primaire
- Épicerie au centre du village
- Centre d'accès communautaire Internet (CACI) à la salle municipale



SERVICES ET ENTREPRISES DISPONIBLES À :

SAINT-LÉON-LE-GRAND



★ à 11 km (Amqui)



Autres services disponibles : Journal Brick à Brack, Service de couture, Coiffure pour hommes et dames, Terrain de balle-molle



# SAINT-MOÏSE

## COORDONNÉES :

Adresse : 120-B, rue Principale  
Saint-Moïse G0J 2Z0

Tél.: 418 776-2833 Téléc.: 418 776-2835  
muni.moise@globetrotter.net



## SITUATION GÉOGRAPHIQUE :

Saint-Moïse est située à l'extrémité ouest du territoire matapédien, à 12 km de Sayabec.

POPULATION : 617

## GENTILÉ :

Moisien,  
Moisienne

## ATTRAITES PARTICULIÈRES:

- Entreprise de location de chalet, camping, accès à deux lacs et plusieurs kilomètres de sentiers pédestres
- Élevage de cerfs roux, visite sur place, découverte de la ferme laitière et des chevaux
- Camping: piscine extérieure, plan d'eau, terrain avec équipement sportif/ récréatif, terrain de jeux pour enfants
- Bergerie: vente de moutons et d'agneaux
- Bureau coordonnateur des centres de la petite enfance (CPE) de La Matapédia

## CARACTÉRISTIQUES PARTICULIÈRES:

Des sentiers pédestres, de quad et de motoneige sont accessibles à Saint-Moïse, de même qu'une patinoire extérieure.

L'église, d'inspiration Renaissance, offre un superbe panorama de la vallée.



# SERVICES ET ENTREPRISES DISPONIBLES À : SAINT-MOÏSE



★ à 5 km (Saint-Noël)  
et/ou 15 km (Sayabec)



4



Secondaire

Primaire



# SAINT-NOËL

## COORDONNÉES :

Adresse : 51, rue de l'Église  
Saint-Noël, C.P. 99 G0J 3A0

Tél.: 418 776-2936 Téléc.: 418 776-5521  
muni.stnoel@globetrotter.net



## SITUATION GÉOGRAPHIQUE :

Localisée à l'extrémité ouest du territoire matapédien, la municipalité de Saint-Noël est entourée de Saint-Damase au nord, Sayabec à l'est et Saint-Moïse au sud.

POPULATION : 459

## GENTILÉ :

Saint-Noëlois,  
Saint-Noëloise

## CARACTÉRISTIQUES PARTICULIÈRES:

Saint-Noël offre des sentiers pédestres ainsi que des pistes de ski de fond. Une aire de jeux pour les enfants y est aménagée. Au Parc Tartigou, du nom de la rivière qui le sillonne, des tableaux historiques présentent la vie d'autrefois.

## ATTRAITES PARTICULIERS:

- Résidences pour personnes âgées
- Meunerie : transformation et conditionnement de grains céréaliers
- Porcherie
- Garage: vente d'essence, réparation d'automobile
- Coopérative alimentaire de Saint-Noël : produit alimentaire, club vidéo, loterie, bière, vin et divers mets cuisinés préparés, etc.
- Entreprise de matériaux de construction
- Salle de quilles
- Cléa : cours de peinture, tricot, aménagement paysager, etc.



SERVICES ET ENTREPRISES DISPONIBLES À :

SAINT-NOËL



★ à 5 km (Saint-Moise)  
et/ou 20 km (Sayabec)



Autres services disponibles : Centre d'éducation des adultes



# SAINT-THARCISIUS

## COORDONNÉES :

Adresse : 55, rue Principale Nord  
Saint-Tharcisius, C.P. 10  
G0J 3G0

Tél.: 418 629-4727 Téléc.: 418 629-4727  
sttharcisius@mrcmatapedia.qc.ca



POPULATION : 462

## GENTILÉ :

Saint-Tharcisiusois  
Saint-Tharcisiusoise

## SITUATION GÉOGRAPHIQUE :

La municipalité de Saint-Tharcisius est située sur la route 195 Nord, direction Matane à 11 km d'Amqui et à 13 km de Saint-Vianney.

La géographie de la municipalité s'intègre dans la formation montagnaise des Appalaches, précisément dans la section des Monts Notre-Dame. Au loin, on remarque la présence des hauts sommets des Chic-Chocs.

## CARACTÉRISTIQUES PARTICULIÈRES:

Outre les accès aux sentiers de quad et de motoneige, la municipalité de Saint-Tharcisius offre une halte routière avec gazebo située au centre du village, en face du dépanneur.

La magnifique vue panoramique sur les monts Chic-Chocs fait le charme de cette municipalité.

Aussi, quelques producteurs de sirop d'érable sont heureux de vous accueillir lors de la saison des sucres.

## ATTRAITES PARTICULIERS:

- Un dépanneur-coop situé sur la route 195 offrant les services de station-service et de mets cuisinés et préparés sur place
- Deux garages
- Une entreprise d'excavation



# SERVICES ET ENTREPRISES DISPONIBLES À : SAINT-HARCISUS



★ à 10 km (Saint-Vianney)  
et/ou 11 km (Amqui)




2



Secondaire





# SAINT-VIANNEY

## COORDONNÉES :

Adresse : 170, rue Centrale  
Saint-Vianney G0J 3J0

Tél.: 418 629-4082 Téléc.: 418 629-4821  
stvianney@mrcmatapedia.qc.ca  
www.saintvianney.com



## SITUATION GÉOGRAPHIQUE :

La municipalité de Saint-Vianney est située entre Matane et Amqui. La route 195 la traverse entièrement. Elle est bornée au sud par la municipalité de Saint-Tharcisius, à l'ouest par la Seigneurie du Lac Matapédia, au nord par la municipalité de Sainte-Paule, et à l'est par la municipalité de Saint-René-de-Matane.

## CARACTÉRISTIQUES PARTICULIÈRES :

Les lacs Langis offre aux villégiateurs la possibilité de pratiquer divers sports nautiques ainsi que la pêche. Pour sa part, le Centre d'interprétation de la flore forestière propose des visites guidées de circuits d'identification des arbres et de la flore. De nombreuses érablières sont présentes à l'intérieur des limites de la municipalité.

De plus, des organismes voués à la vie culturelle sont bien présents : les Créateurs artisans (tissage) et le Théâtre Casse-Tête (théâtre, improvisation, etc.) Il en va de même pour le dynamique comité de développement de Saint-Vianney, un comité qui donne de l'emploi en forêt pour l'aménagement des lots intramunicipaux.

Attrait particulier : la présence d'une ancienne mine de silice.

POPULATION : 504

## GENTILÉ :

Viannois,  
Viannoise

## ATTRAIT PARTICULIERS :

- Épicerie avec service de boucherie et mets préparés, bières et vins, et denrées en tous genres
- Station d'essence
- Usine de sciage de feuillus et résineux
- Entreprise spécialisée dans le recouvrement de balcon et patio en fibre de verre
- Entreprise de vente de fleurs, de parterres, de plants de légumes et d'aménagements floraux
- Sentiers pédestres le long des lacs Langis
- Club des 50 ans et + et Chevalier de Colomb



# SERVICES ET ENTREPRISES DISPONIBLES À : SAINT-VIANNEY



★ à 13 km (St-Tharcisius)  
et/ou 24 km (Amqui)



Secondaire



Primaire



Autres services disponibles : Journal Mine de rien, Parc des Petits Ratoons Laveurs, Aménagement d'une halte, d'un pac et d'espaces pour les touristes



# SAINT-ZÉNON-DU-LAC-HUMQUI

## COORDONNÉES :

Adresse : 156, route 195 C.P. 39  
Saint-Zénon-du-Lac-Humqui  
G0J 1N0

Tél.: 418 743-2177 Téléc.: 418 743-2177  
lachumqui@mrcmatapedia.qc.ca



## SITUATION GÉOGRAPHIQUE :

Située au sud-ouest de la Vallée de la Matapédia, sur l'axe de la route 195.

POPULATION : 446

## GENTILÉ :

Lac-Humquien,  
Lac-Humquienne

## CARACTÉRISTIQUES PARTICULIÈRES:

À Saint-Zénon-du-Lac-Humqui, les sentiers de motoneige, de quad, de ski de fond et de raquette sont disponibles.

Le Festival de la pêche blanche à la fin mars, « Les 36 heures du Lac-Humqui », attire des milliers de visiteurs et la course à pied ou les randonnées à bicyclette autour du lac, sur un parcours de 8,2 km, font la joie des sportifs.

## ATTRAITES PARTICULIERS:

- Un camping où s'organisent diverses activités en période estivale
- Location de chalets dans la montagne
- Un dépanneur, avec poste à essence
- Un garage avec service de mécanique
- Entreprise de culture de cèdre pour aménagement paysager



SERVICES ET ENTREPRISES DISPONIBLES À :

SAINTE-ÉLÈNE-DU-LAC-HUMPHREYS



★ à 13 km (St-Léon)  
et/ou 24 km (Amqui)



Secondaire



Primaire



2



★ Autres services disponibles : Camping, Salle Communautaire

# SAYABEC

## COORDONNÉES :

Adresse : 3, rue Keable  
Sayabec G0J 3K0

Tél.: 418 536-5440 Téléc.: 418 536-5572  
sayabec@mrcmatapedia.qc.ca  
www.municipalitesayabec.net



## SITUATION GÉOGRAPHIQUE :

La Municipalité de Sayabec se situe à la tête du lac Matapédia, ce qui constitue aussi un de ses principaux attraits. Elle est traversée par la route 132 et le chemin de fer.

Elle est entourée des municipalités de Saint-Moïse, Saint-Noël, Saint-Damase, Sainte-Paule, Saint-Cléophas et Val-Brillant.

## CARACTÉRISTIQUES PARTICULIÈRES:

Le principal attrait de Sayabec est probablement le lac Matapédia, accessible par le parc Pierre-Brochu (route 132) ou par la Baie-de-Charlie (Parc de la Seigneurie du lac Matapédia). Des sentiers de randonnée pédestre, de ski, de raquette, de motoneige ou de quad sont présents sur le territoire.

Le secteur de l'emploi est aussi dynamique, puisque de nombreuses fermes et plusieurs PME y sont présentes, en plus des commerces. L'usine Uniboard, division Sayabec est chez nous le plus gros employeur avec près de 400 travailleurs.

Du côté des activités culturelles et événements annuels, nous retrouvons, entre autres, le banquet homard du Club Lions, le souper concert et les récitals du Camp musical du lac Matapédia, la Traversée du lac, La Fête au village et La Veillée d'antan.

## POPULATION : 1 934

## GENTILÉ :

Sayabécois,  
Sayabécoise

## ATTRAIT PARTICULIERS:

- École secondaire avec spécialisation musique
- Maison des jeunes
- CLSC
- Résidences pour personnes âgées
- Centre communautaire
- Centre sportif
- Camping
- Plusieurs commerces de proximité
- Journal communautaire

SERVICES ET ENTREPRISES DISPONIBLES À :

**SAYABEC**

*La Catapédia*



4



2



2



2



4



2



4



3



Secondaire




Primaire



4

Autres services disponibles : Camping, Golf de pratique, piste d'athlétisme, Piste de patin à roues alignées, Salle de conditionnement physique, Journal Echo Sayabécois, Terrain de soccer, Club de hockey junior AA et Patinage de vitesse et artistique.



# VAL-BRILLANT

## COORDONNÉES :

Adresse : 11, rue Saint-Pierre  
Val-Brillant G0J 3L0

Tél.: 418 742-3212 Téléc.: 418 742-3624  
valbrillant@globetrotter.net  
www.valbrillant.ca



## SITUATION GÉOGRAPHIQUE :

La municipalité de Val-Brillant est située aux abords du lac Matapédia, entre Amqui et Sayabec. La route 132 traverse la municipalité sur toute sa longueur.

POPULATION : 1 001

## GENTILÉ :

Val-Brillantois,  
Val-Brillantoise

## CARACTÉRISTIQUES PARTICULIÈRES:

L'église de Val-Brillant, de style Gothique, avec ses 2 clochers de plus de 45 mètre de haut vous accueille. La décoration intérieure de cette église, très raffinée, et son orgue Casavant en font un trésor d'architecture.

À Val-Brillant, la marina offre, en plus d'un accès sécuritaire à l'eau, une vue incroyable sur le lac Matapédia sur lequel les amateurs de voile sur neige pratiquent leur sport. Les amateurs de randonnée pédestre et de vélos seront aussi comblés.

## ATTRAITES PARTICULIERS:

- Deux postes à essences avec dépanneurs
- Épicerie au centre du village
- Plusieurs entreprises agroalimentaires : auto cueillette de petits fruits, transformation en différentes liqueurs alcoolisées, ferme maraîchère
- École primaire à vocation particulière : Musique/études
- Camping offrant 18 emplacements avec 3 services et plusieurs autres emplacements sans service
- Marina
- Cédrière (Salle communautaire)

*Lac Matapédia*



# SERVICES ET ENTREPRISES DISPONIBLES À : VAL-BRILLANT



★ à 11 km (Sayabec)  
ct/ou 14 km (Amqui)



2



Secondaire



3



Autres services disponibles : Gîte





# COORDONNÉES UTILES

Ligne d'accueil - 1 877 630-ALLO

[www.lamatapedia.ca](http://www.lamatapedia.ca)

La Matapédia

Bienvenue

Urgences..... 911

Info-Santé..... 811

Centre local d'emploi..... 418 629-2225

Commission scolaire des Monts-et-Marées..... 418 629-6200

CPE « Les P'tits Flots »..... 418 629-5363

CPE« L'Enfant Joue »..... 418 776-2903

CPE « L'Enfant Rit »..... 418 756-6113

CSSS de La Matapédia..... 418 629-2211

CDC Vallée de La Matapédia..... 418 629-5001

CLD de La Matapédia..... 418 629-4212

MRC de La Matapédia..... 418 629-2053

SADC de La Matapédia..... 418 629-4474

Tremplin Travail/Carrefour jeunesse-emploi..... 418 629-2572

*Partenaires de la Collectivité d'Accueil Régionale :*

**CD de La Matapédia**

Municipalité régionale de comté de **La Matapédia**

**SADC**  
Société d'aide au développement de la collectivité de La Matapédia Inc.

**ROF**  
Responsables des questions familiales

**TREMPLIN TRAVAIL**

Corporation de développement communautaire Vallée de la Matapédia

Commission scolaire des Monts-et-Marées  
Centre de santé et de services sociaux de La Matapédia

**Emploi Québec**

**Partenaires de cette réalisation**  
MRC de La Matapédia  
**Pacte rural**

